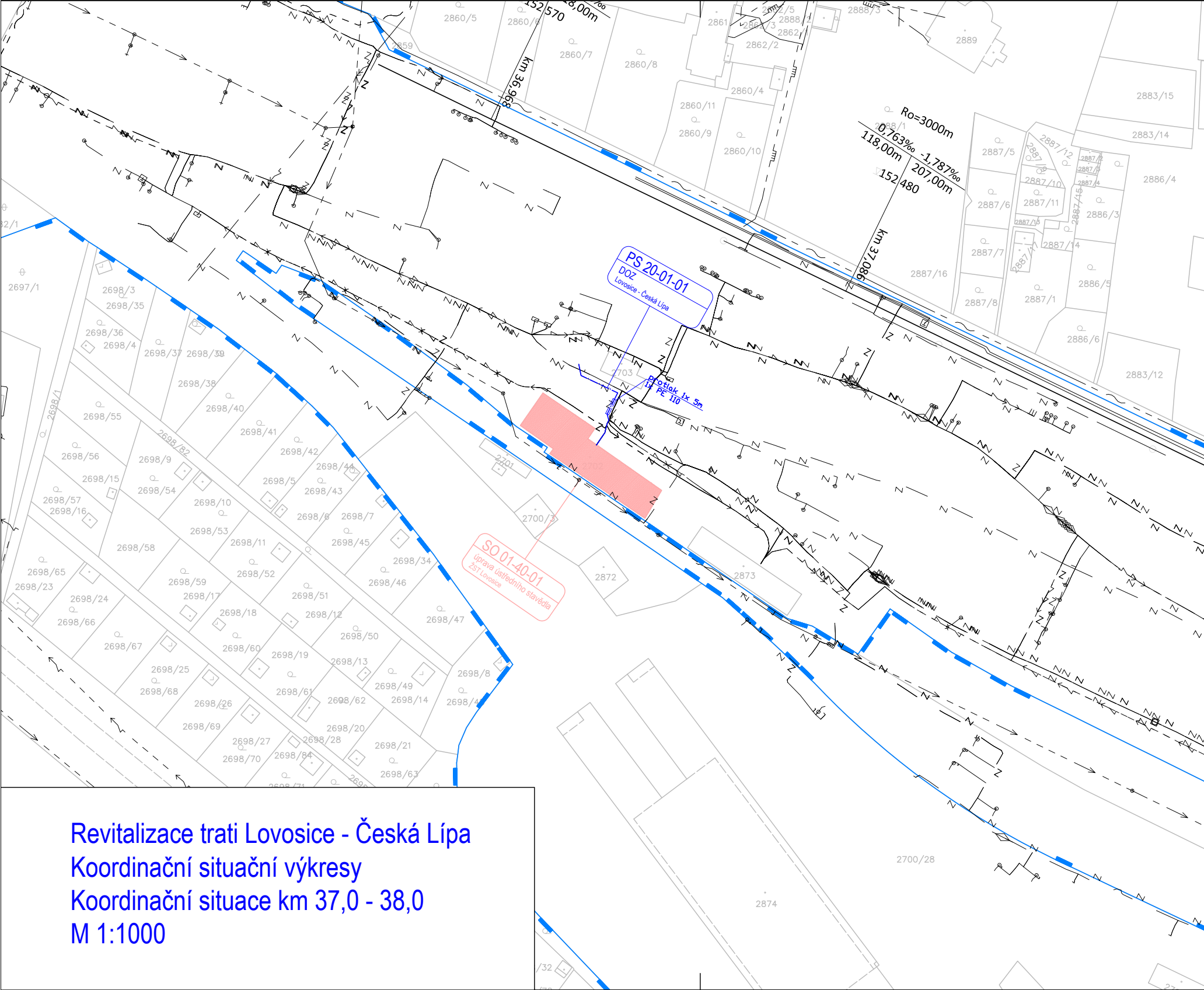
PS 20-01-01
DOZ
Lovosice - Česká Lípa
SO 01-40-01
úprava ústředního stavědla
ŽST Lovosice
protlak 1x 5m
1x PE 110
km 36,966
km 37,086
Ro=3000m
0,763‰
-1,787‰
118,00m
207,00m
152,480
152,570
2703
2701
2700/3
2872
2873
2874
2700/28
2889
2886/4
2886/3
2886/5
2886/6
2883/15
2883/14
2883/12
2887/16
2887/1
2860/7
2860/8
2860/9
2860/10
2860/11
2860/4
2862/2
2861
2698/55
2698/56
2698/58
2698/47
2697/1

Revitalizace trati Lovosice - Česká Lípa
Koordinační situační výkresy
Koordinační situace km 37,0 - 38,0
M 1:1000

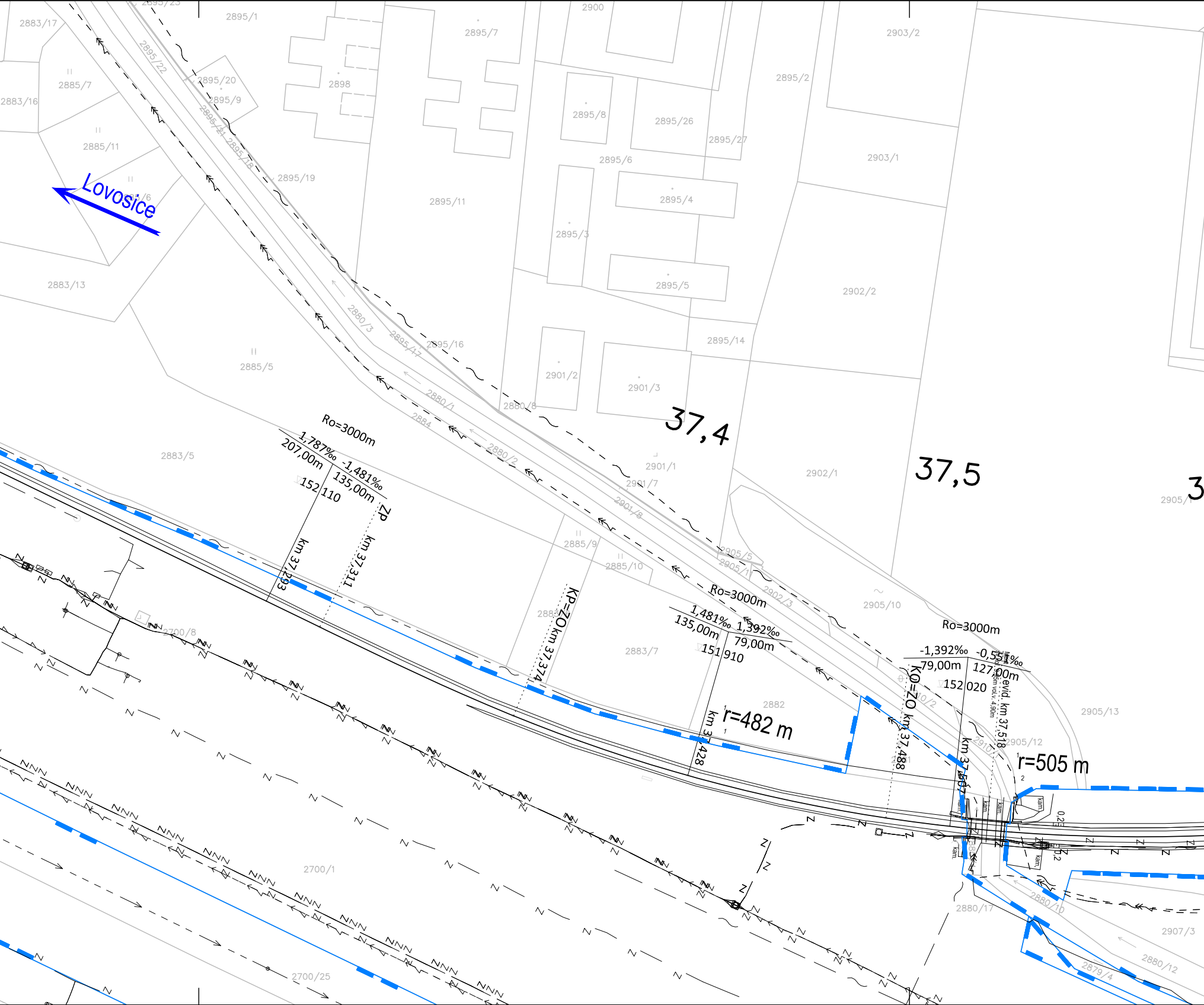

Lovosice
37,4
37,5
Ro=3000m
1,787‰
207,00m
-1,481‰
135,00m
152 110
ZP
km 37,293
km 37,311
KP=ZO km 37,374
Ro=3000m
1,481‰
135,00m
1,392‰
79,00m
151 910
km 37,428
r=482 m
KO=ZO km 37,488
Ro=3000m
-1,392‰
79,00m
-0,551‰
127,00m
152 020
evid. km 37,518
km 37,507
r=505 m
2883/17
2895/1
2895/7
2900
2903/2
2885/7
2883/16
2895/20
2895/9
2898
2895/22
2895/2
2895/8
2895/26
2895/27
2885/11
2895/6
2903/1
2895/19
2895/4
2895/11
2895/3
2895/5
2883/13
2902/2
2880/3
2895/17
2895/16
2895/14
2885/5
2901/2
2901/3
2880/1
2880/8
2884
2880/2
2883/5
2901/1
2902/1
2901/7
2901/8
2905/1
2885/9
2885/10
2905/5
2902/3
2905/10
2700/8
2883/7
2882
2905/13
2905/12
2700/1
2880/17
2880/10
2907/3
2700/25
2880/12
2879/4
kam.

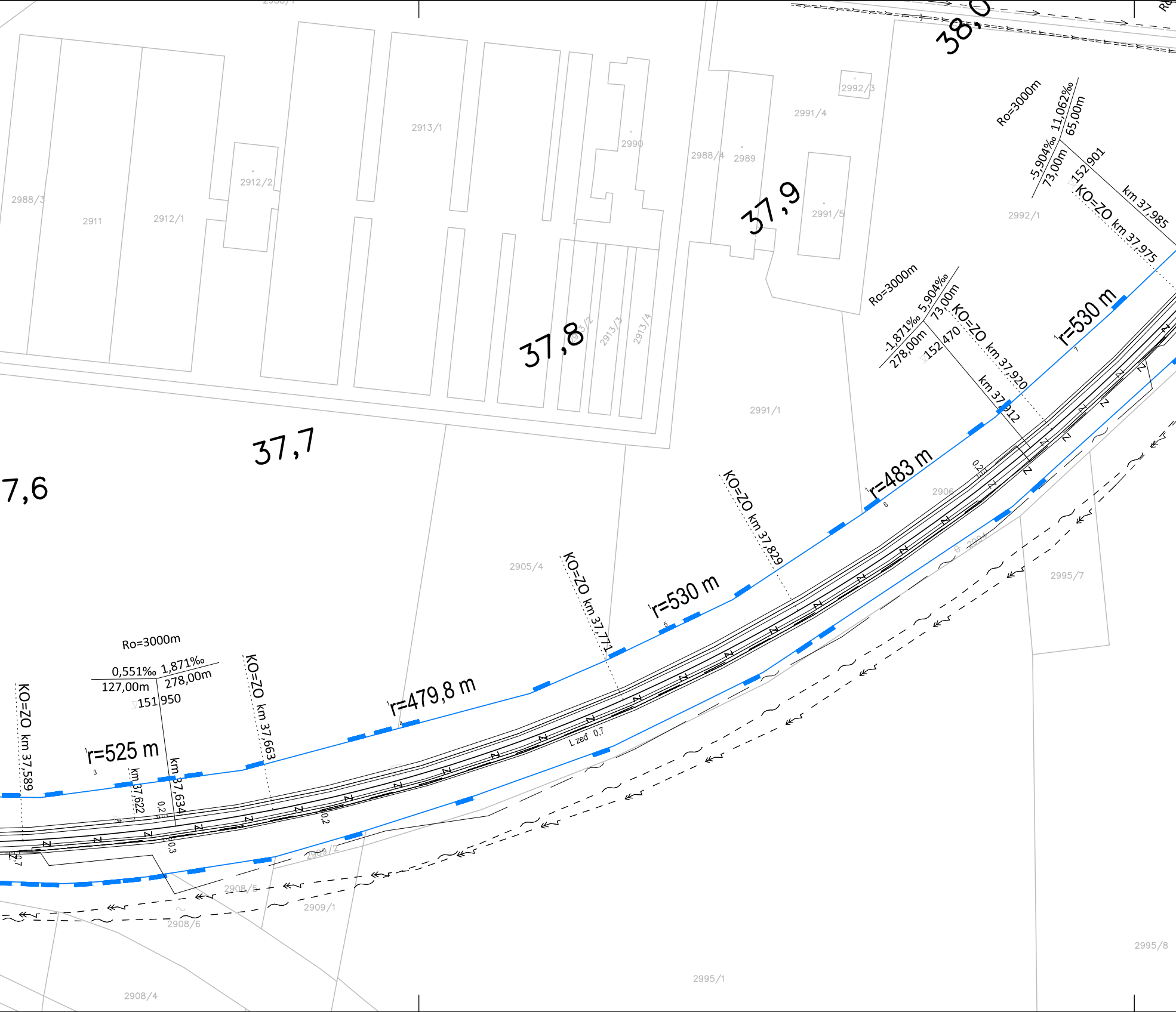
38,
2913/1
2990
2992/3
2991/4
2912/2
2988/4
2989
2988/3
2911
2912/1
37,9
2991/5
2992/1
Ro=3000m
-5,904‰ 11,062‰
73,00m 65,00m
152,901
km 37,985
KO=ZO km 37,975
37,8
2913/2
2913/3
2913/4
Ro=3000m
-1,871‰ 5,904‰
278,00m 73,00m
152,470
KO=ZO km 37,920
km 37,912
r=530 m
2991/1
37,7
7,6
r=483 m
2906
KO=ZO km 37,829
2905/4
KO=ZO km 37,771
r=530 m
2995/7
Ro=3000m
0,551‰ 1,871‰
127,00m 278,00m
151,950
r=479,8 m
KO=ZO km 37,663
KO=ZO km 37,589
r=525 m
km 37,622
km 37,634
L zed 0,7
2909/2
2908/5
2909/1
2908/6
2995/1
2908/4
2995/8

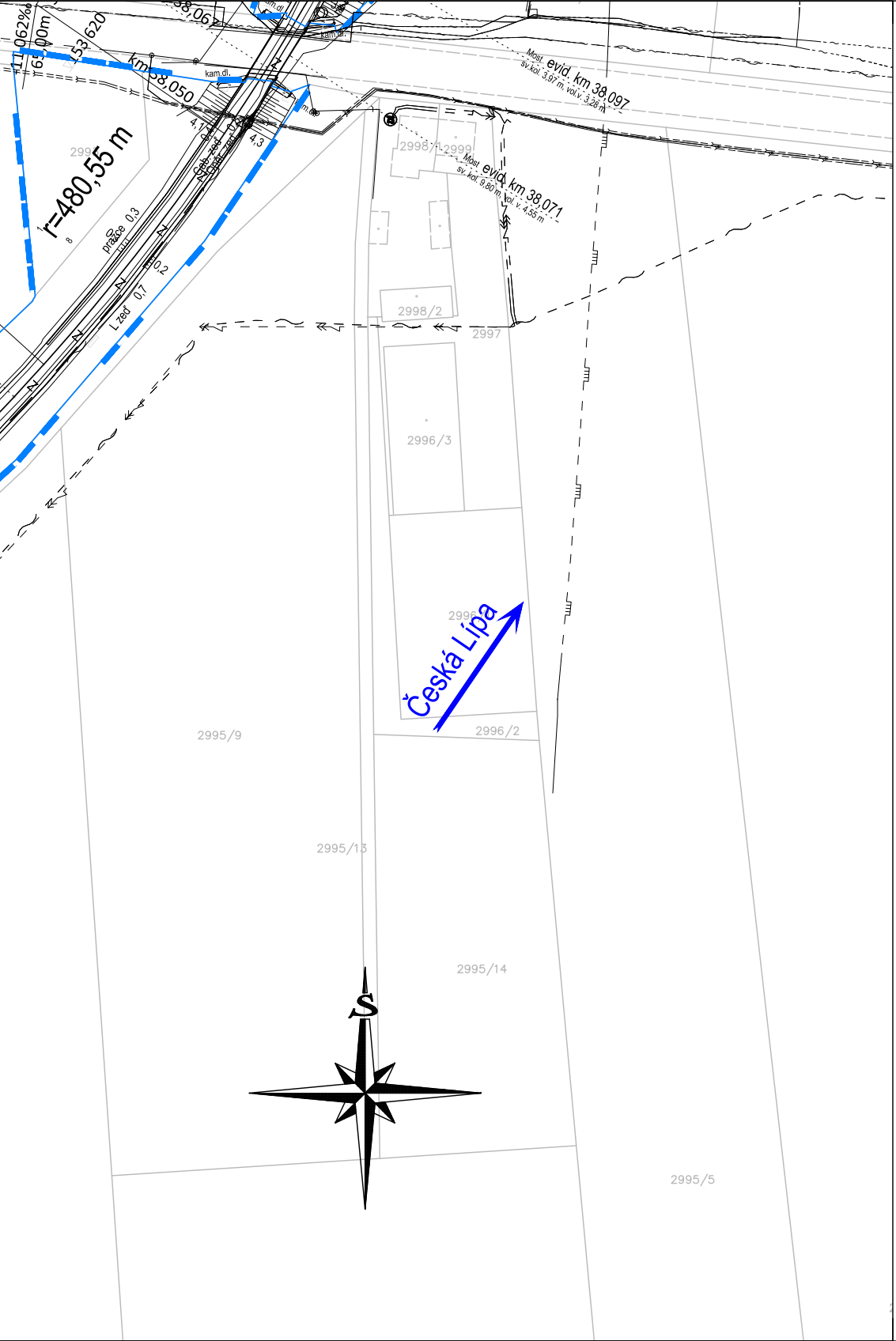
r=480,55 m
km 38,050
53,620
kam.dl.
Most evid. km 38,097
sv.kol. 3,97 m, vol.v. 3,28 m
Most evid. km 38,071
sv. kol. 9,80 m, vol. v. 4,55 m
pražce 0,3
L zeď 0,7
4,3
2996/1
2999
2998/2
2997
2996/3
2996
2996/2
2995/9
2995/13
2995/14
2995/5
Česká Lípa
S

LEGENDA:

- nový železniční svršek a spodek
- směrová a výšková úprava koleje
- rušené koleje
- trativody
- nová poloha zabezpečovacích kabelů
- nová poloha sdělovacích kabelů
- úprava a ochrana sdělovacího vedení
- úprava a ochrana silnoproudých vedení
- úprava a ochrana vedení vodovodu
- úprava a ochrana vedení plynovodu
- úprava a ochrana vedení kanalizace
- úprava a ochrana vedení teplovodu
- obvod stavby
- obvod staveniště
- dočasný zábor
- trvalý zábor
- věcné břemeno
- přístupy na staveniště
- vsakovací objekt

LEGENDA STÁVAJÍCÍCH SÍTÍ:

- kanalizace
- zabezpečovací kabel - pozemní
- sdělovací kabel - pozemní
- sdělovací kabel - nadzemní
- silnoproudý kabel vn - pozemní
- silnoproudý kabel vn - nadzemní
- slaboproudý kabel nn - pozemní
- slaboproudý kabel nn - nadzemní
- plynovod
- vodovod
- teplovod

LEGENDA STÁVAJÍCÍ SITUACE:

- stáv. koleje
- stávající (stav) situace
- hranice drážního pozemku
- katastr
- 762 body vytyčovací sítě (geodetické údaje jsou v Dokladové části v části 5 - Geodetický podklad pro projektovou činnost)

LEGENDA PLOCH:

- 🟨 pozemní komunikace
- 🟦 mostní objekty
- 🟩 zařízení staveniště (ZS)
- 🟪 železniční přejezdy - přejezdová konstrukce
- ■ žel. spodek - sanace - KPP typ 3.1. - ŠD f.0/32mm + Gt
- ■ žel. spodek - sanace - KPP typ 3.2. - ŠD f.0/32mm + Gt + Gm
- ■ žel. spodek - sanace - KPP typ 3.3 - ŠD f.0/32mm + ŠD f.0/63mm + Gt
- ■ žel. spodek - sanace - KPP typ 6.2 - ŠD f.0/32mm + Gt + ZZSP
- ■ žel. spodek - sanace - ZKPP typ 5 - ŠD + geosyntetikum
- ■ žel. spodek - sanace - ZKPP typ 4.1 - ŠD f.0/32mm + Gt + ZZSP
- ■ žel. spodek - sanace - ZKPP typ 4.2 - ŠD f.0/32mm + Gt + ŠD-SC I
- 🟨 demolice
- 🟪 nástupiště
- 🟥 pozemní objekty
- 🟧 rekonstrukce komunikace

KLAD LISTŮ:

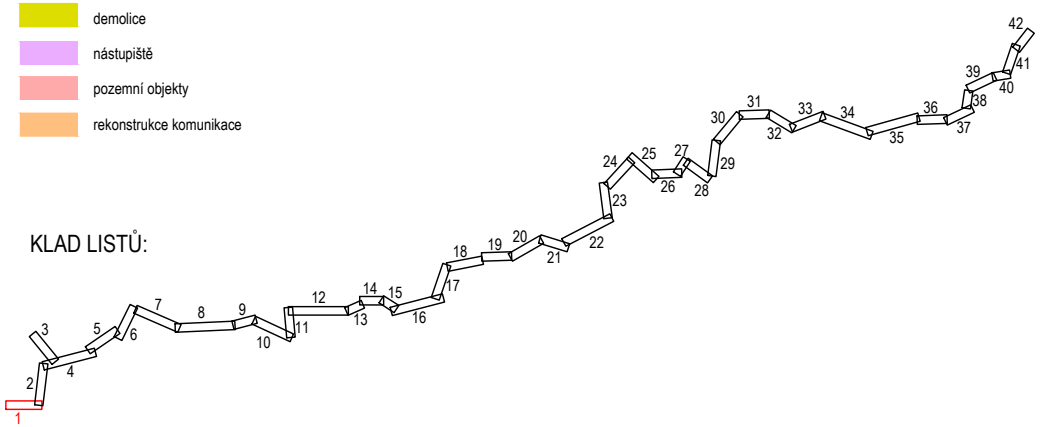
1
2
3
4
5
6
7
8
9
10
11
12
13
14
15
16
17
18
19
20
21
22
23
24
25
26
27
28
29
30
31
32
33
34
35
36
37
38
39
40
41
42

Operační program Doprava

Evropská unie
Investice do vaší budoucnosti
Fond soudržnosti

				číslo soupravy
č. změny	datum	popis a zdůvodnění	podpis	

STRABAG	**STRABAG Rail a.s.** **Železničářská 1385/29** **400 03 Ústí nad Labem - Střekov** **tel.: +420 475 300 111** **e-mail: projekt.ul@strabag.com**		Investor: SPRÁVA ŽELEZNIC
Odpov. projektant stavby D. Růža **Ing. David Rúža**	Odpov. projektant PS, SO, části D. Růža **Ing. David Rúža**	Kontroloval Ing. Chaloupka **Ing. Tomáš Chaloupka**	Vypracoval Chmelíková **Andrea Chmelíková, DiS.**

Stavba

Revitalizace trati
Lovosice - Česká Lípa

Místo stavby:	**Lovosice - Česká Lípa**
Stupeň	**PDPS**
Datum	**08/2020**
Formát	**8xA4**
Měřítko	**1:1000**
Část	**C.3**
Příloha	**1**

Objekt

Koordinační situační výkres

Příloha

Koordinační situace km 37,0 - 38,0